



















Οι προβλέψεις από το Μητροπολιτικό Δίκτυο Ποδηλάτων

Στο πλαίσιο του Μητροπολιτικού Δικτύου Ποδηλατικών διαδρομών, προτείνεται η επέκταση της υφιστάμενης διαδρομής ποδηλάτου, που αναπτύσσεται κατά μήκος της οδού Θεσσαλονίκης, από το βορειοδυτικό όριο του Δήμου Καλλιθέας προς νότο κατά μήκος του πράσινου διαδρόμου του Ιλισσού και στη συνέχεια κατά μήκος του άξονα της Λεωφόρου Ποσειδώνος με σημεία αναφοράς Μητροπολιτικής εμβέλειας :

- Την Εθνική Βιβλιοθήκη και Εθνική Λυρική Σκηνή στο Κέντρο Πολιτισμού Ίδρυμα Σταύρος Νιάρχος (Δήμος Καλλιθέας)
- Το Διεθνές Συνεδριακό Κέντρο στο ΤΑΕ KWON-DO (Δήμος Παλαιού Φαλήρου)
- Το Μητροπολιτικό Πάρκο Φαληρικού Όρμου (Δήμοι Καλλιθέας και Παλαιού Φαλήρου)
- Τον Πράσινο Διάδρομο 7 «Ρέμα Πικροδάφνης από Παλαιό Φάληρο έως Υμηττό / Θέατρο Βράχων» (Δήμοι Παλαιού Φαλήρου, Αλίμου)
- Τον μητροπολιτικό πόλο του Ελληνικού

Επιπλέον στο εσωτερικό των Δήμων υπάρχει δίκτυο πεζοδρομών – ποδηλατοδρόμων

Υπόμνημα

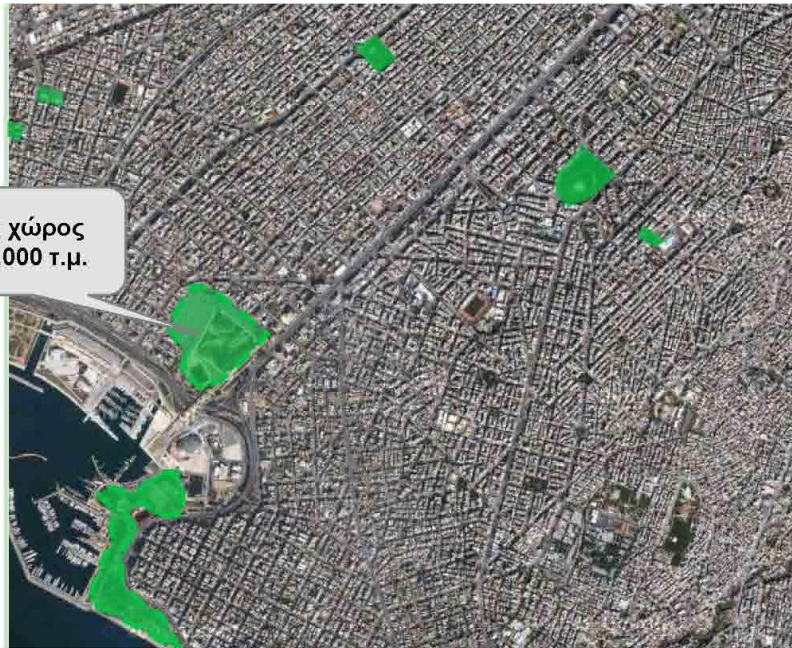
-  Ορια Δήμων
-  Σιδηροδρομική γραμμή
-  Μέσα σταθερής τροχιάς
-  Πολιτιστικοί Διαδρόμοι
-  Σημαντικοί πόλοι πολιτισμού – τουρισμού
-  Αρχαιολογικός χώρος
-  Διατηρητέα κτίρια
-  Προσφυγικά κτίρια
-  1α Ζώνες Ακτών Σαρωνικού (ΦΕΚ:254/Δ/2004)
-  Πράσινοι διάδρομοι
-  Αστικό πράσινο - ελεύθεροι χώροι
-  Κοινόχρηστοι χώροι-χώροι πρασίνου (ρυμοτομικό)
- Δίκτυο ποδηλατοδρόμων**
-  Υφιστάμενοι πεζόδρομοι και ποδηλατόδρομοι που περιλαμβάνονται στο Μητροπολιτικό δίκτυο
-  Μητροπολιτικό δίκτυο ποδηλατόδρομων Α' φάσης
-  Μητροπολιτικό δίκτυο ποδηλατόδρομων Β' φάσης
-  Ποδηλατόδρομοι Δήμων
- Πεζόδρομοι**
-  Υφιστάμενοι πεζόδρομοι
-  Προτεινόμενοι πεζόδρομοι



Οι επιπτώσεις – ευκαιρίες από το Κέντρο Πολιτισμού Ίδρυμα Σταύρος Νιάρχος (ΚΠΙΣΝ)

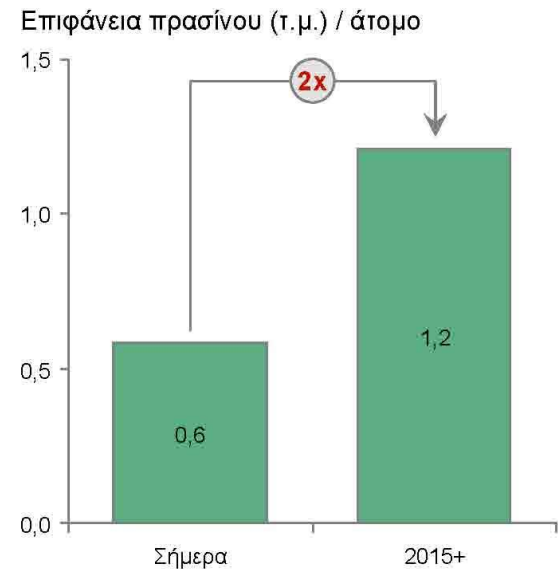
2 ... και θα αυξήσει σημαντικά το πράσινο σε κοινωνίες με περιορισμένες υποδομές πάρκων...

Περιορισμένοι χώροι πρασίνου στους δήμους
γύρω από το ΚΠΙΣΝ



Νέος χώρος
~170.000 τ.μ.

Διπλασιασμός της επιφάνειας
πρασίνου ανά άτομο στην τοπική
κοινωνία^{1,2}



1. Περιλαμβάνονται οι δήμοι Καλλιθέας, Μοσχάτου, Παλαιού Φαλήρου και Νέας Σμύρνης 2. Εξαιρούνται νεκροταφεία και γήπεδα ποδοσφαίρου
Σημείωση: Δεδομένα πληθυσμού σύμφωνα με την απογραφή του 2001: Καλλιθέα ~110χιλ., Μοσχάτο ~230χιλ., Παλιό Φάληρο ~65χιλ. και Νέα Σμύρνη ~74χιλ.
Πηγή: Ελληνική Στατιστική Αρχή, <http://www.attiko-prasino.gr>, ανάλυση BCG

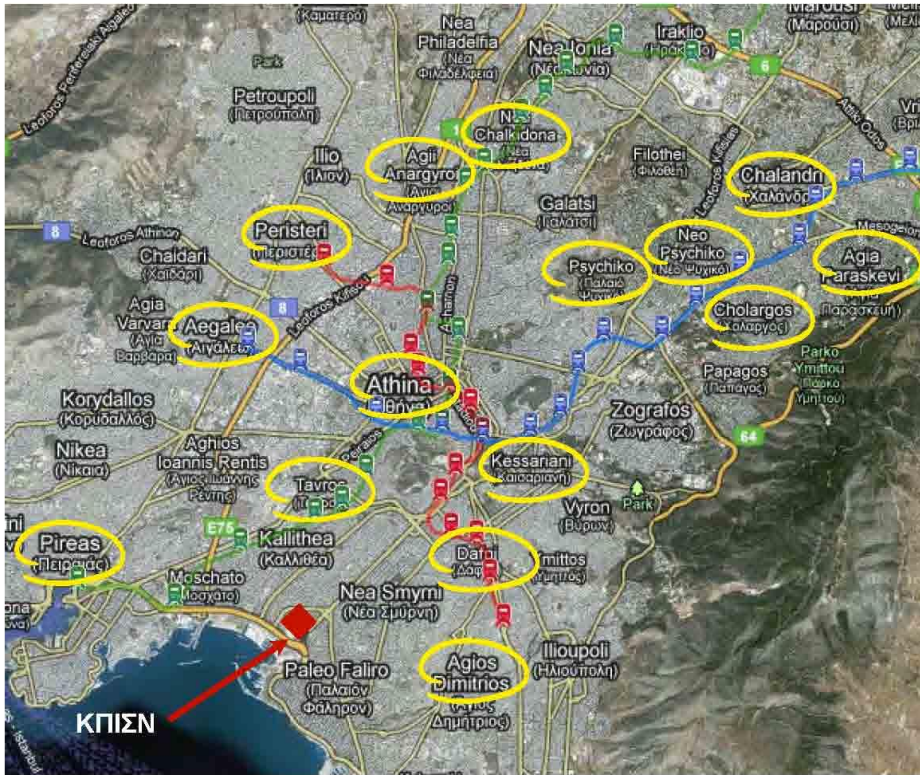
Οι επιπτώσεις – ευκαιρίες από το ΚΠΙΣΝ

Η δημιουργία των υπερτοπικών χώρων πρασίνου τόσο στο Κέντρο Πολιτισμού Ίδρυμα Σταύρος Νιάρχος, όσο και στα μητροπολιτικά πάρκα Φαληρικού Όρμου και Ελληνικού, καθιστούν απαραίτητη την επαναπροσέγγιση του δικτύου αστικού πρασίνου στις γειτονικές αστικές περιοχές σε 2 κατευθύνσεις :

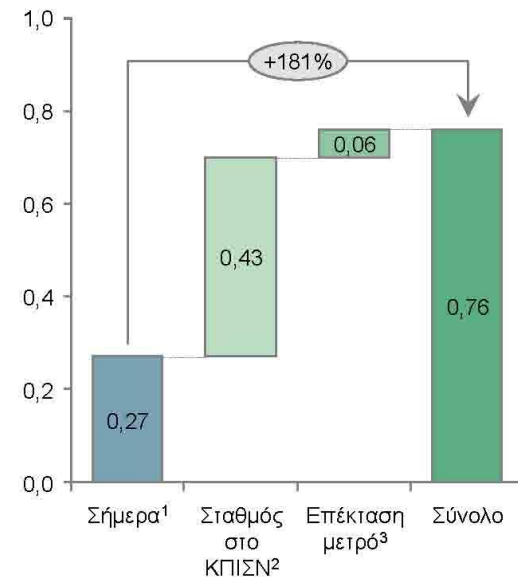
- Η πρώτη αφορά στην ανάγκη σύνδεσης του αστικού πρασίνου με τους προαναφερόμενους υπερτοπικούς χώρους πρασίνου
- Η δεύτερη κατεύθυνση αφορά στην αναδιάταξη προβλεπόμενων και μη υλοποιημένων χώρων πρασίνου στις αστικές περιοχές, με βάση τα σταθερότυπα και σε συνδυασμό με πολιτιστικούς πόρους και διαδρομές πεζών και ποδηλάτων


Οι επιπτώσεις – ευκαιρίες από το ΚΠΙΣΝ

- 1 Στάδιο λειτουργίας
Ένας σταθμός μετρό κοντά στο ΚΠΙΣΝ αυξάνει την προσβασιμότητα κατά 180%



Πληθυσμός με εύκολη πρόσβαση στο ΚΠΙΣΝ



 Δήμοι σε απόσταση 30 λεπτών με χρήση μετρό

1. Βάσει του πληθυσμού των δήμων με πρόσβαση σε μετρό και σε απόσταση ~0.5 ώρας από το ΚΠΙΣΝ (~1.6M) και βάσει των ημερησίων χρηστών του μετρό και του ηλεκτρικού. Για τις γραμμές 2&3 του μετρό ο μέσος όρος των ετών 2007-2010 χρησιμοποιήθηκε. Για τη γραμμή 1 τα τελευταία διαθέσιμα δεδομένα του ΗΣΑΠ χρησιμοποιήθηκαν. 2. Καλλιθέα, Μοσχάτο, Νέα Σμύρνη και Παλαιό Φάληρο. 3. Σταθμοί μετρό που θα ανοίξουν στους δήμους Χαϊδαρίου, Ηλιούπολης, Αλίμου, Αργυρούπολης και Ελληνικού
Σημείωση: Υποθέτοντας ότι Πειραιάς-Ομόνοια διαρκεί ~15 λεπτά, ~15 λεπτά Ανω Πατήσια-Ομόνοια, ~10 λεπτά Σύνταγμα-Αγ. Δημήτριος, ~20 λεπτά Δ. Πλακεντίας-Σύνταγμα, ~10 λεπτά Σύνταγμα-ΚΠΙΣΝ




















Πηγή: Ελληνική Στατιστική Αρχή, Ισοσελίδες Αττικό μετρό και ΗΣΑΠ, ανάλυση BCG

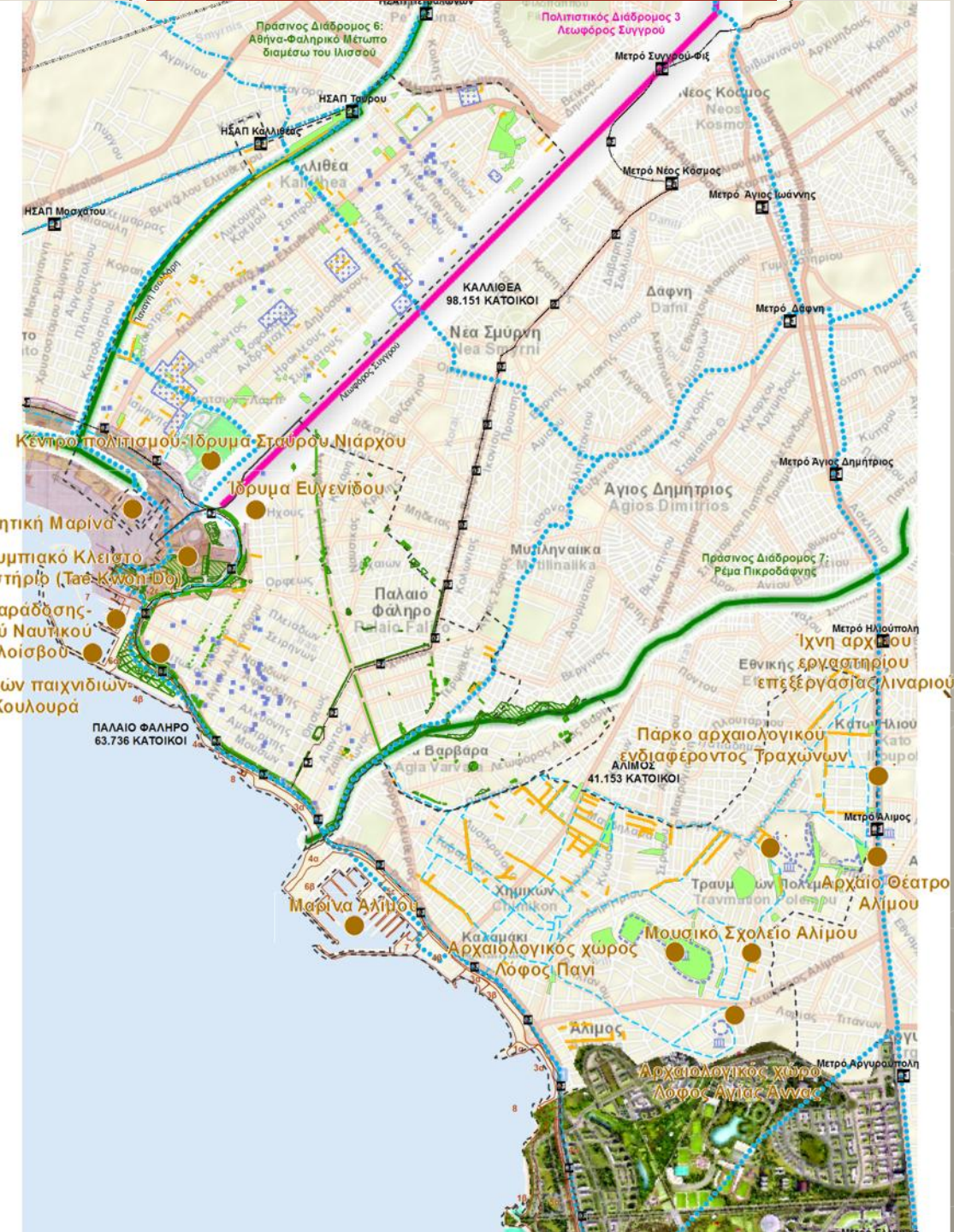
Οι επιπτώσεις – ευκαιρίες από το ΚΠΙΣΝ

Η πρόσβαση στη ζώνη των 3 Δήμων γίνεται σήμερα, μέσα από :

- 2 σταθμούς μετρό (Άλιμος, κοντά στον αρχαιολογικό χώρο των Τραχώνων και Άγιος Δημήτριος, κοντά στον πράσινο διάδρομο «Ρέμα Πικροδάφνης»)
- 2 σταθμούς του ΗΣΑΠ (Ταύρος και Καλλιθέα επί της οδού Θεσσαλονίκης εκ των οποίων ο 1^{ος} βρίσκεται στη συμβολή του ποδηλατοδρόμου της οδού Θεσσαλονίκης με τον πράσινο διάδρομο «Αθήνα – Φαληρικό μέτωπο, διαμέσω του Ιλισσού»)
- 19 σταθμούς του τραμ (5 μέσα στον Δήμο Παλαιού Φαλήρου και 14 στο παράκτιο μέτωπο της Λ. Ποσειδώνος)

Υπόμνημα

-  Ορια Δήμων
-  Σιδηροδρομική γραμμή
-  Μέσα σταθερής τροχιάς
-  Πολιτιστικοί Διαδρόμοι
-  Σημαντικοί πόλοι πολιτισμού – τουρισμού
-  Αρχαιολογικός χώρος
-  Διατηρητέα κτίρια
-  Προσφυγικά κτίρια
-  1α Ζώνες Ακτών Σαρωνικού (ΦΕΚ:254/Δ/2004)
-  Πράσινοι διάδρομοι
-  Αστικό πράσινο - ελεύθεροι χώροι
-  Κοινόχρηστοι χώροι-χώροι πρασίνου (ρυμοτομικό)
- Δίκτυο ποδηλατοδρόμων**
-  Υφιστάμενοι πεζόδρομοι και ποδηλατόδρομοι που περιλαμβάνονται στο Μητροπολιτικό δίκτυο
-  Μητροπολιτικό δίκτυο ποδηλατόδρομων Α' φάσης
-  Μητροπολιτικό δίκτυο ποδηλατόδρομων Β' φάσης
-  Ποδηλατόδρομοι Δήμων
- Πεζόδρομοι**
-  Υφιστάμενοι πεζόδρομοι
-  Προτεινόμενοι πεζόδρομοι
-  Σταθμοί μέσων σταθερής τροχιάς



Οι επιπτώσεις – ευκαιρίες από το ΚΠΙΣΝ

5

Άνετη πρόσβαση για άτομα που ανήκουν σε ειδικές ομάδες

Μεγάλος αριθμός ατόμων που ανήκουν σε ειδικές ομάδες...

- ~500.000 άνθρωποι στην Ελλάδα με κινητικές ή αισθητηριακές αναπηρίες
- ~23.000 τυφλοί στην Ελλάδα
- ~100.000 άνθρωποι με προβλήματα ακοής
- ~1.5 Εκ. άνθρωποι άνω των 70 ετών
- ~240.000 μητέρες με παιδιά μικρότερα των δύο ετών

...των οποίων η επιθυμία συμμετοχής σε ψυχαγωγικές και πολιτιστικές δραστηριότητες δεν ικανοποιείται επαρκώς

- Ένα υποσύνολο των ψυχαγωγικών κέντρων και θεάτρων είναι εξοπλισμένο με ράμπες ενώ ακόμα μικρότερος είναι ο αριθμός αυτών που διαθέτουν τουαλέτες προσβάσιμες από άτομα με ειδικές ανάγκες
- Περιορισμένος είναι ο αριθμός των κέντρων που επιτρέπουν στα άτομα με ειδικές ανάγκες να βιώσουν συνολικά μία εμπειρία

Το ΚΠΙΣΝ θα διευκολύνει την ένταξη των ατόμων που ανήκουν σε ειδικές ομάδες στα κοινωνικά δρώμενα και θα βελτιώσει την ποιότητα της ζωής τους...

- Εξασφάλιση ενεργής συμμετοχής σε δραστηριότητες του πάρκου, της όπερας και της βιβλιοθήκης (π.χ. πρόσβαση στο ψηφιακό υλικό της ΕΒΕ για τυφλούς)

...προωθώντας την Ελλάδα ως μία χώρα κοινωνικά υπεύθυνη

Οι επιπτώσεις – ευκαιρίες από το ΚΠΙΣΝ

Η διασφάλιση προσβασιμότητας για όλους θα ενισχύσει την ελκυστικότητα της περιοχής των 3 Δήμων. Μέσα από την αναζήτηση καλών πρακτικών, προκύπτει ότι η βελτίωση της προσβασιμότητας για άτομα με κινητικά προβλήματα, όπου αυτή εφαρμόστηκε, είχε ως συνέπεια αύξηση της τουριστικής κίνησης και επιμήκυνση της τουριστικής περιόδου, αλλά και αύξηση των εσόδων από τον Τουρισμό :

- Σε πόλεις όπως η Avila στην Ισπανία, που εφαρμόζει ολοκληρωμένο πρόγραμμα στο σύνολο της πόλης «πρόσβαση και κοινωνικός τουρισμός».
- Η επίσκεψη της Μαδρίτης στο «τρίγωνο της τέχνης» διαδρομή αναπηρική καρέκλα, διαδρομές σε μνημεία, πλήρως προσβάσιμα, από άτομα με μειωμένη κινητικότητα σε «πόλεις χωρίς φραγμούς» (Σαραγόσα, Βαλένθια, Σαλαμάνκα).
- Η περίπτωση της Κομοτηνής στην Ελλάδα, όπου ο Δήμος σε συνεργασία με τον σύλλογο ΑμεΑ «Περπατώ» και τους επιχειρηματίες.



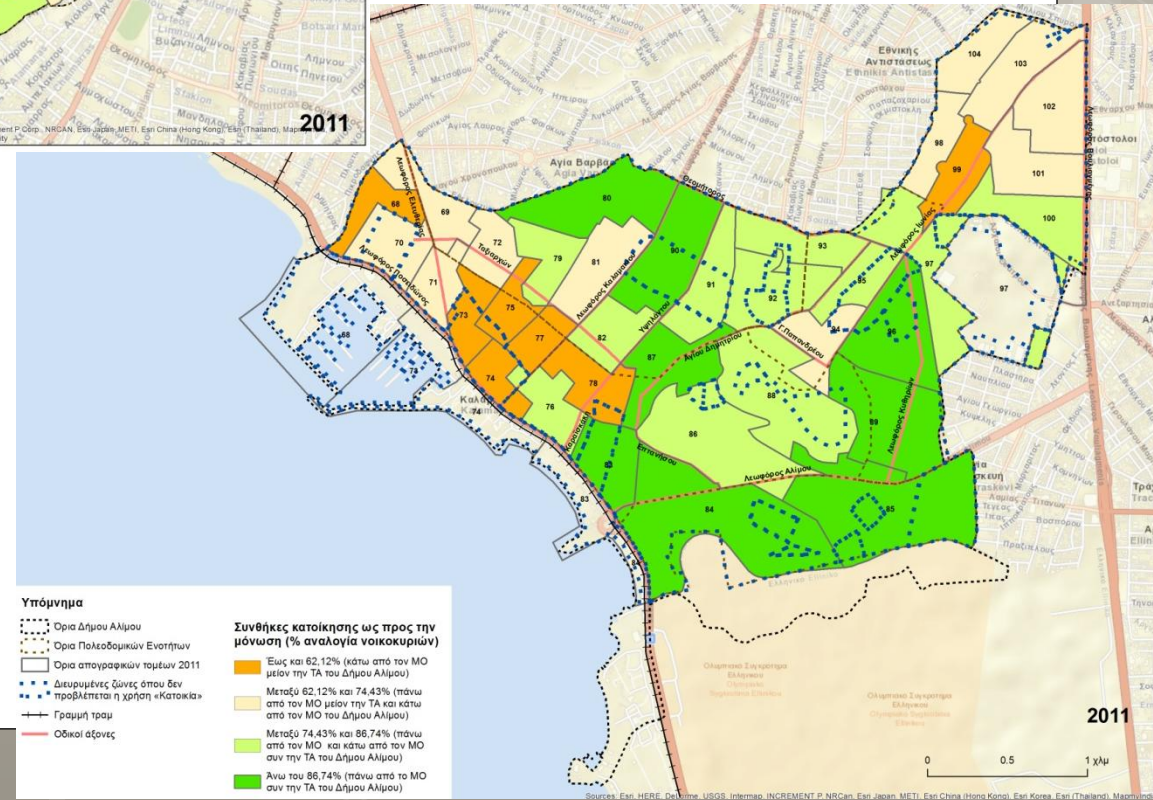
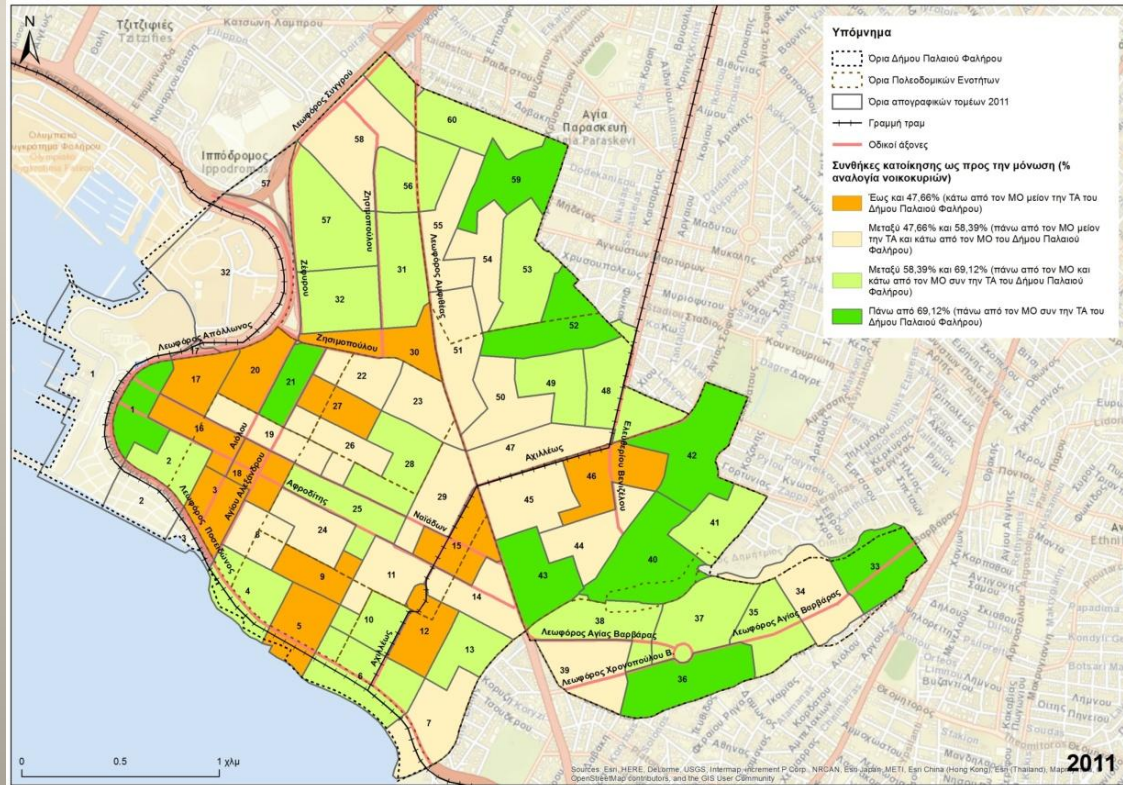
Επίσης από ολοκληρωμένη μελέτη για «προσβάσιμο τουρισμό για όλους» στη Γερμανία, προκύπτει ότι η αυξημένη προσβασιμότητα είναι ιδιαίτερα κρίσιμη παράμετρος για το 10% του γενικού πληθυσμού των επισκεπτών, αναγκαιότητα για ένα ποσοστό της τάξης του 30% και άνεση για το 100% των επισκεπτών.

Οι επιπτώσεις – ευκαιρίες από το ΚΠΙΣΝ

Βιοκλιματικός χαρακτήρας

- είναι το πρώτο δημόσιο κτίριο στην Ελλάδα που θα λάβει τη διεθνώς αναγνωρισμένη πιστοποίηση «πράσινων κτιρίων» LEED (Leadership in Energy and Environmental Design).
- οι κατασκευαστικές μέθοδοι είναι βασισμένες σε φιλικά προς το περιβάλλον πρότυπα. Χρησιμοποιούνται ανακυκλώσιμα υλικά και λαμβάνονται όλα τα μέτρα για την αποτροπή διαβρώσεων, το σχεδιασμό ιζηματογενέσεων και την καταστολή διάχυσης σκόνης. Τουλάχιστον 50% των αποβλήτων της κατασκευής ανακυκλώθηκαν και τουλάχιστον το 5% των κατασκευαστικών υλικών μπορεί να επαναχρησιμοποιηθεί.
- οι ενεργειακά αποδοτικές δραστηριότητες συμβάλλουν στην εξοικονόμηση περίπου 2.750 τόνων CO₂ ανά έτος. Επιπλέον, γίνεται ορθολογική χρήση νερού.

Οι βιοκλιματικές παρεμβάσεις στην περιοχή των 3 Δήμων πρέπει να αφορούν τόσο στον αδόμητο χώρο, όσο και στον δομημένο (δημόσιο και ιδιωτικό), με δεδομένο ότι σημαντικό ποσοστό νοικοκυριών διαμένει σε κατοικίες χωρίς καθόλου μόνωση

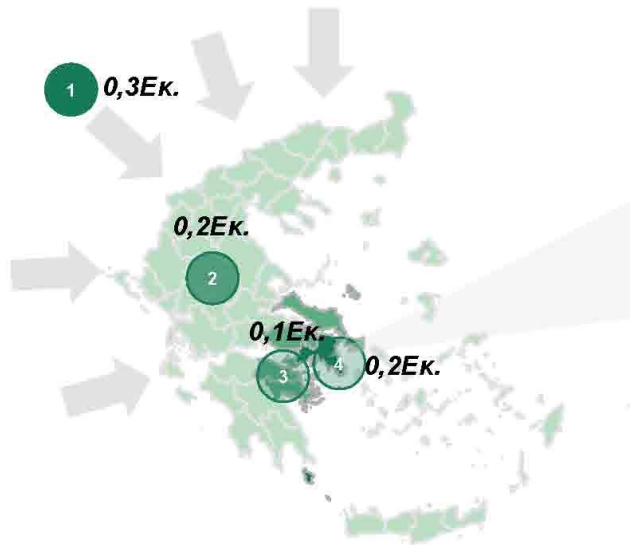


Οι επιπτώσεις – ευκαιρίες από το ΚΠΙΣΝ

1 Στάδιο λειτουργίας

Το οικονομικό όφελος του ΚΠΙΣΝ βασίζεται σε έξι διαφορετικές ομάδες επισκεπτών

Επισκέπτες από όλο τον κόσμο



| | | |
|---------------------------------|---|---|
| Παράταση διαμονής 1 μέρα | 1 Ξένοι τουρίστες με προορισμό την Αθήνα | 2 Έλληνες τουρίστες με προορισμό την Αθήνα |
| Επίσκεψη μία φορά | 3 Ημερήσιοι ταξιδευτές | 4 Επισκέπτες από την Αθήνα |

Επισκέπτες από τη γύρω περιοχή¹



| | |
|----------|---|
| 5 | Κάτοικοι γύρω δήμων |
| 6 | Κάτοικοι σε ακτίνα 700 μέτρων από το πάρκο ΣΝ |

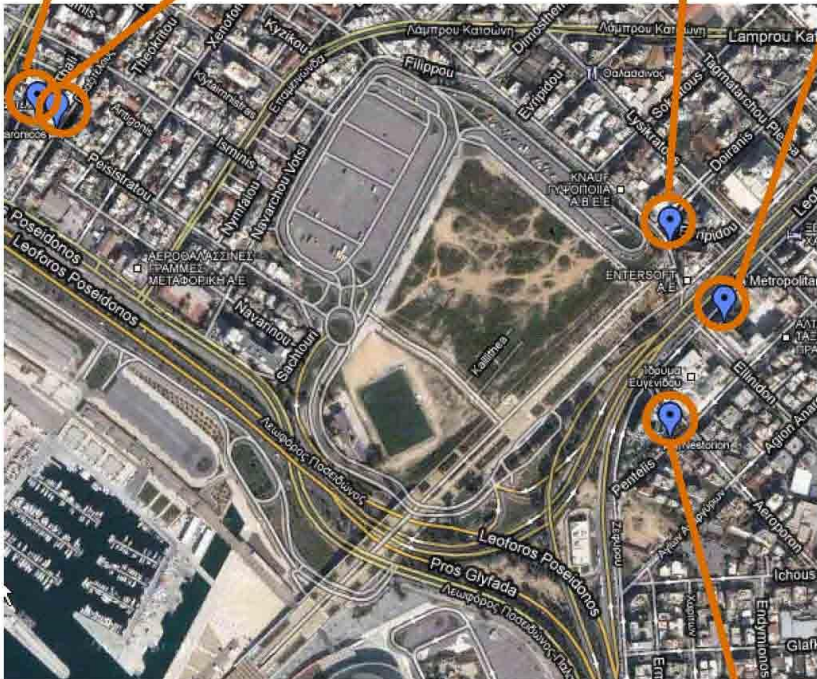
1. Οι αριθμοί αναφέρονται στο συνολικό αριθμό ετήσιων επισκεπτών και όχι σε μοναδικούς επισκέπτες
 Πηγή: Ανάλυση BCG

Οι επιπτώσεις – ευκαιρίες από το ΚΠΙΣΝ

1 Περιορισμένες ξενοδοχειακές υποδομές στο χώρο γύρω από το ΚΠΙΣΝ

Ατλαντικ Σαρωνικός

Μέδουσα



Ξενοδοχείο Μετροπόλιταν
5 αστέρων¹ προσφάτως ανακαινισμένο



Όλα τα άλλα, είναι οικονομικά ξενοδοχεία με μικρή χωρητικότητα



| | | |
|-----------|----|----------|
| Νεστόριο | ** | 29 rooms |
| Ατλαντικ | ** | 49 rooms |
| Μέδουσα | ** | 27 rooms |
| Σαρωνικός | ** | 40 rooms |

Νεστόριο

1. 374 δωμάτια

Σημείωση: Τα Ledra Marriott και Intercontinental βρίσκονται σε κοντινή απόσταση (με το αυτοκίνητο) από το πάρκο Σταύρος Νιάρχος

Πηγή: Έρευνα διαδικτύου

SNF-Impact & BP-Impact Assessment-23Dec10-GR

Οι επιπτώσεις – ευκαιρίες από το ΚΠΙΣΝ

1 Το ΚΠΙΣΝ μπορεί να ενισχύσει τις τοπικές επιχειρήσεις αυξάνοντας την κίνηση στη γύρω περιοχή



Οφέλη για τα τοπικά εστιατόρια και τις επιχειρήσεις

Η δημιουργία ενός πάρκου οδηγεί στην ανάπτυξη των τοπικών επιχειρήσεων

- Τα οφέλη για τα πρώτα 10 χρόνια λειτουργίας του πάρκου Millennium, εκτιμούνται στα \$672,1εκ. – \$867,1εκ. για τα εστιατόρια και στα \$529,6εκ. – \$711,1εκ. για τα καταστήματα λιανικής
- Τα οικονομικά οφέλη βασίζονται στην αύξηση του αριθμού των πεζών που κυκλοφορούν στη γύρω περιοχή
 - Αύξηση αριθμού πελατών και εσόδων
 - Αλλαγή προφίλ του πελάτη, το οποίο περιλαμβάνει περισσότερες οικογένειες με παιδιά

Οι παραστάσεις της όπερας θα συμβάλλουν στην ανάπτυξη εστιατορίων, προσελκύοντας περισσότερο κόσμο νωρίς πριν τις παραστάσεις καθώς και αργά το βράδυ μετά τις παραστάσεις

Η μεγάλη ποικιλία στα υπάρχοντα εστιατόρια (fast-food, ταβέρνες, casual dining, fine dining) σε συνδυασμό με τα εστιατόρια/cafe του ΚΠΙΣΝ θα καλύψουν την αναμενόμενη διαφοροποιημένη ζήτηση των επισκεπτών του ΚΠΙΣΝ

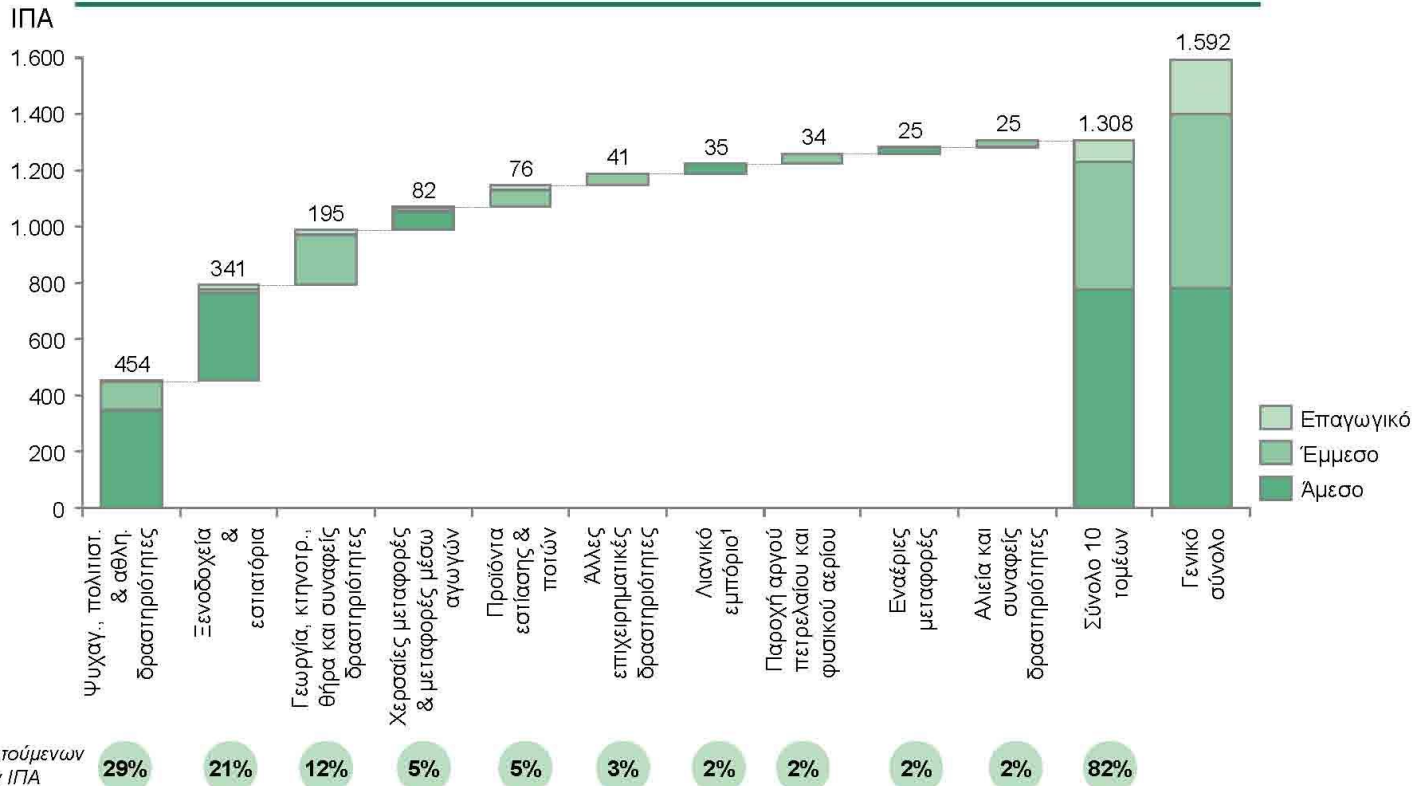
Οι επιπτώσεις – ευκαιρίες από το ΚΠΙΣΝ

1 Στάδιο λειτουργίας

BACKUP

Οι 10 τομείς με το μεγαλύτερο όφελος στην απασχόληση συμβάλλουν στο 82% του συνολικού οφέλους για το 2016

Οι 10 τομείς με το μεγαλύτερο όφελος στην απασχόληση (απαιτούμενα ΙΠΑ) για το 2016



% συνολικών απαιτούμενων επιπρόσθετων ΙΠΑ

29%

21%

12%

5%

5%

3%

2%

2%

2%

2%

82%

1. Εκτός από το εμπόριο αυτοκινήτων οχημάτων και μοτοσυκλετών, επίσκεψη ειδών ατομικής και οικιακής χρήσης
 Σημείωση: Έχουν χρησιμοποιηθεί πίνακες εισροών-εκροών της Ελλάδας για το 2006. Τα επιμέρους σύνολα μπορεί να μην αθροίζουν στα τελικά σύνολα λόγω στρογγυλοποιήσεων.
 Πηγή: Εμπειρία BCG, ανάλυση BCG
 SNF-Impact & BP-Impact Assessment-23Dec10-GR

Οι επιπτώσεις – ευκαιρίες από το ΚΠΙΣΝ

Με βάση τις προαναφερόμενες επιπτώσεις από την λειτουργία του Κέντρου Πολιτισμού Ίδρυμα Σταύρος Νιάρχος στην οικονομική λειτουργία της ευρύτερης περιοχής, προκύπτει η ανάγκη εξειδίκευσης της τοπικής οικονομίας αλλά και του ανθρώπινου δυναμικού σε τομείς που συνδέονται με το νέο προσφερόμενο «πολιτιστικό - τουριστικό προϊόν», στην κατεύθυνση του εμπλουτισμού του αλλά και της παράλληλης διάχυσης των ωφελειών από την λειτουργία του κέντρου στην αστική περιοχή των 3 Δήμων

























Ποια είναι η δυναμική των υφιστάμενων επιχειρήσεων;

Με βάση διαχρονικά στοιχεία (2009, 2015 και 2016), για τις επιχειρήσεις από το Επιμελητήριο Αθηνών και τις αδειοδοτήσεις για τα καταστήματα υγειονομικού ενδιαφέροντος από τους 3 Δήμους, διαφαίνεται :

- Τάση διάχυσης των καταστημάτων εστίασης – αναψυχής και εκτός των θεσμοθετημένων ζωνών Κεντρικών Λειτουργιών Πόλης (προς το ΚΠΙΣΝ, κυρίως στα όρια του Δήμου Καλλιθέας και προς το παράκτιο μέτωπο στα όρια των Δήμων Παλαιού Φαλήρου και Αλίμου)
- Συγκέντρωση ξενοδοχειακών μονάδων κυρίως στις παράκτιες ζώνες των Δήμων Παλαιού Φαλήρου και Αλίμου.

Από την χωρική συσχέτιση του δικτύου κοινόχρηστων χώρων και χώρων πρασίνου, με τις διαδρομές πεζών – ποδηλάτων καθώς και τα στοιχεία ιστορικού – πολιτιστικού ενδιαφέροντος, σε συνδυασμό με την χωρική κατανομή των επιχειρήσεων φιλοξενίας – εστίασης – αναψυχής, προσδιορίζονται στην περιοχή των 3 Δήμων «Νέοι Λειτουργικοί Διάδρομοι» εν δυνάμει «Πράσινοι – Πολιτιστικοί – Τουριστικοί – Επιχειρηματικοί»

Υπόμνημα

-  Ορια Δήμων
-  Σιδηροδρομική γραμμή
-  Μέσα σταθερής τροχιάς
-  Πολιτιστικοί Διαδρόμοι
-  Σημαντικοί πόλοι πολιτισμού – τουρισμού
-  Αρχαιολογικός χώρος
-  Διατηρητέα κτίρια
-  Προσφυγικά κτίρια
-  1α Ζώνες Ακτών Σαρωνικού (ΦΕΚ:254/Δ/2004)
-  Πράσινοι διάδρομοι
-  Αστικό πράσινο - ελεύθεροι χώροι
-  Κοινόχρηστοι χώροι-χώροι πρασίνου (ρυμοτομικό)
- Δίκτυο ποδηλατοδρόμων**
-  Υφιστάμενοι πεζόδρομοι και ποδηλατόδρομοι που περιλαμβάνονται στο Μητροπολιτικό δίκτυο
-  Μητροπολιτικό δίκτυο ποδηλατόδρομων Α' φάσης
-  Μητροπολιτικό δίκτυο ποδηλατόδρομων Β' φάσης
-  Ποδηλατόδρομοι Δήμων
- Πεζόδρομοι**
-  Υφιστάμενοι πεζόδρομοι
-  Προτεινόμενοι πεζόδρομοι
-  Σταθμοί μέσων σταθερής τροχιάς
-  Κέντρο Δήμου
-  Τοπικό κέντρο γειτονιάς
-  Εστίαση - Αναψυχή
-  Ξενοδοχεία
-  Νέοι Λειτουργικοί Διάδρομοι



Τι σημαίνει η Έξυπνη Εξειδίκευση στο ΠΕΠ Αττικής 2014 – 2020

Ανάπτυξη καινοτομίας τεχνολογικής και μη σε επιλεγμένους τομείς και κλάδους της τοπικής οικονομίας

| Δημιουργική Οικονομία | Γαλάζια Οικονομία | Βιώσιμη Οικονομία των Αναγκών |
|---|---|---|
| <ul style="list-style-type: none"> • Χειροτεχνία, κόσμημα • Ένδυση, Έπιπλο • Εφαρμογές και Τεχνολογίες Παιγνίων • Εκπαιδευτικές εφαρμογές, εργαλεία και μέθοδοι • Media, Κινηματογράφος • Πολιτισμός • Τουρισμός/Αναψυχή | <ul style="list-style-type: none"> • Περιβαλλοντική τεχνολογία • Υδάτινη Βιοτεχνολογία • Ναυτιλία, smart transport , green shipping • Ναυπηγική • Υλικά -Λιμενικές Κατασκευές • Διατροφή • Θαλάσσιος Τουρισμός/Αναψυχή | <ul style="list-style-type: none"> • Φάρμακο/Υγεία • Smart City, smart building, smart transport • Περιβαλλοντική τεχνολογία • Ενέργεια: ΑΠΕ, εξοικονόμηση ενέργειας, smart grids • Αγρο-Διατροφή • Υλικά -Κατασκευές |

Ποιά είναι τα πεδία που μπορεί να αναπτυχθούν στο πλαίσιο της εφαρμογής της Περιφερειακής Στρατηγικής της Έξυπνης Εξειδίκευσης

Στην περίπτωση των 3 Δήμων εντοπίζονται και τα 3 πεδία εξειδίκευσης, με διαφορετικό βαθμό έντασης, με δεδομένη και την ύπαρξη :

- 2 φορέων παραγωγής γνώσης και καινοτομίας, του Χαροκόπειου και του Παντείου Πανεπιστημίου (που μνημονεύονται στο πλαίσιο της Περιφερειακής Στρατηγικής για την Έξυπνη Εξειδίκευση)
- Επιχειρήσεων που εντάσσονται σε Cluster :
 - gi-Cluster (Ψυχαγωγικές και Δημιουργικές Τεχνολογίες & Εφαρμογές)
 - mi-Cluster (Συστήματα και Εφαρμογές Νανο/Μικροηλεκτρονικής)
 - si-Cluster (Διαστημικές Τεχνολογίες και Εφαρμογές)
 - Ελληνική (Hellenic) Bio Cluster (HBio) (Επιστήμες Ζωής)
 - Προμηθευτικός Συνεταιρισμός Φαρμακοποιών Αττικής (ΠΡΟ.ΣΥ.Φ.Α.Π.Ε.)
 - ΣΕΚΕΕ (HAMAC) (Σύνδεσμος Εταιρειών Κινητών Εφαρμογών Ελλάδος)
- Της Εθνικής Λυρικής Σκηνής και της Εθνικής Βιβλιοθήκης της Ελλάδος
- Της Σιβιτανίδειου Δημόσιας Σχολής Τεχνών και Επαγγελμάτων και του Κέντρου Εκπαιδύσεως και Αποκατάστασης Τυφλών .