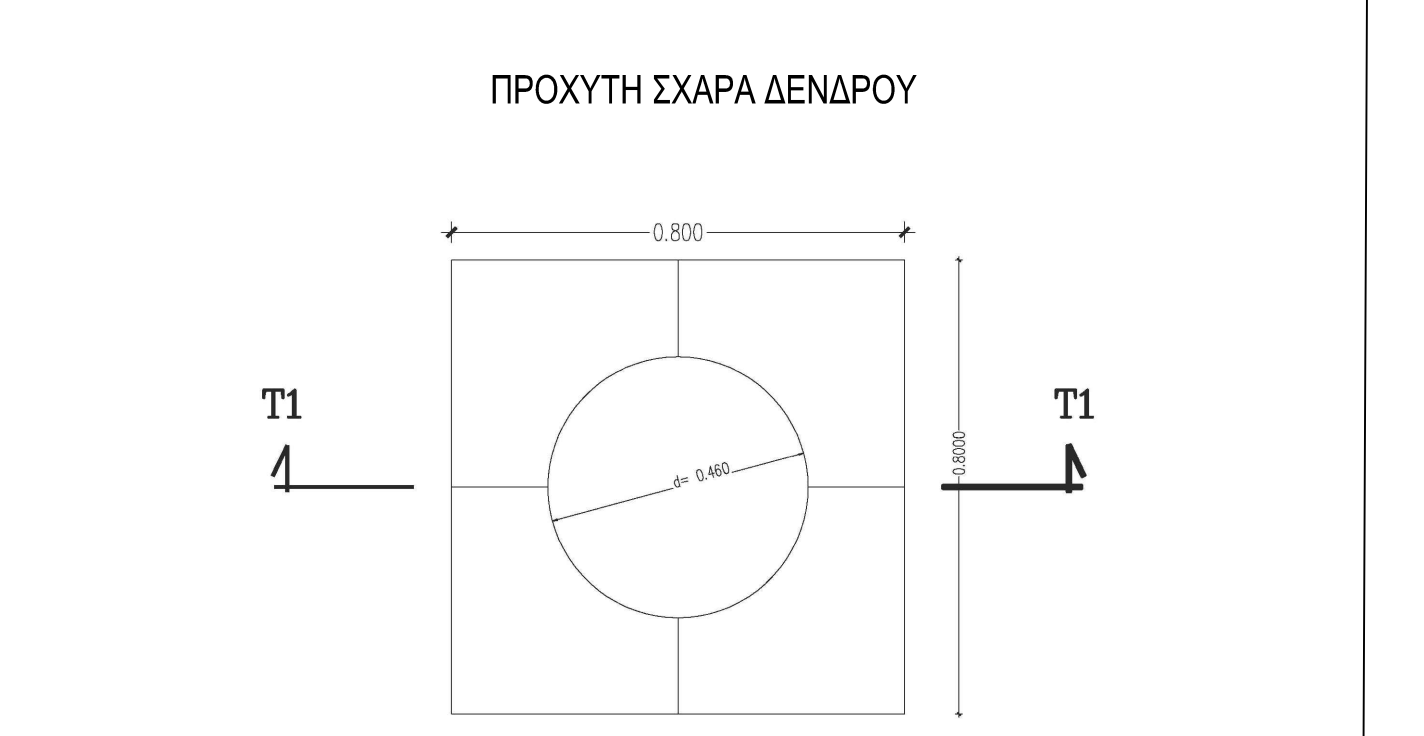

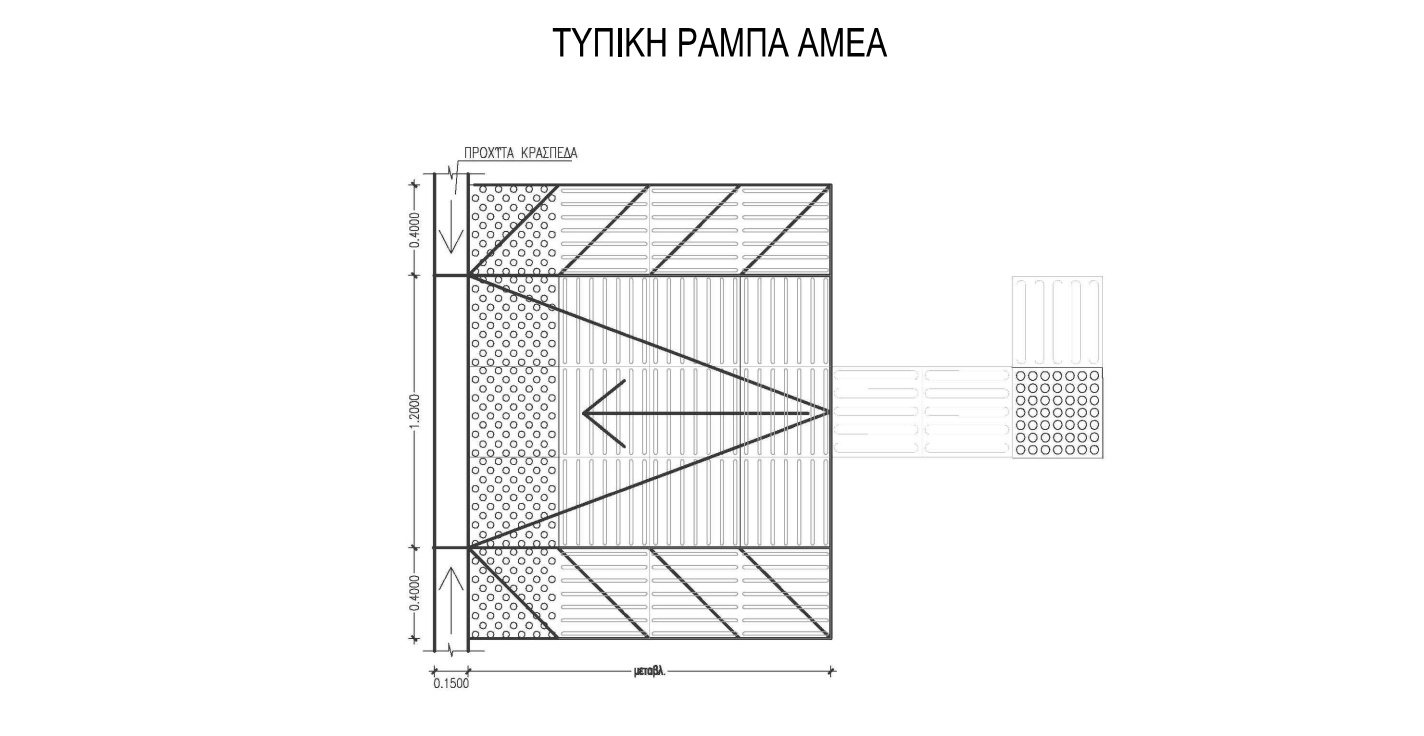
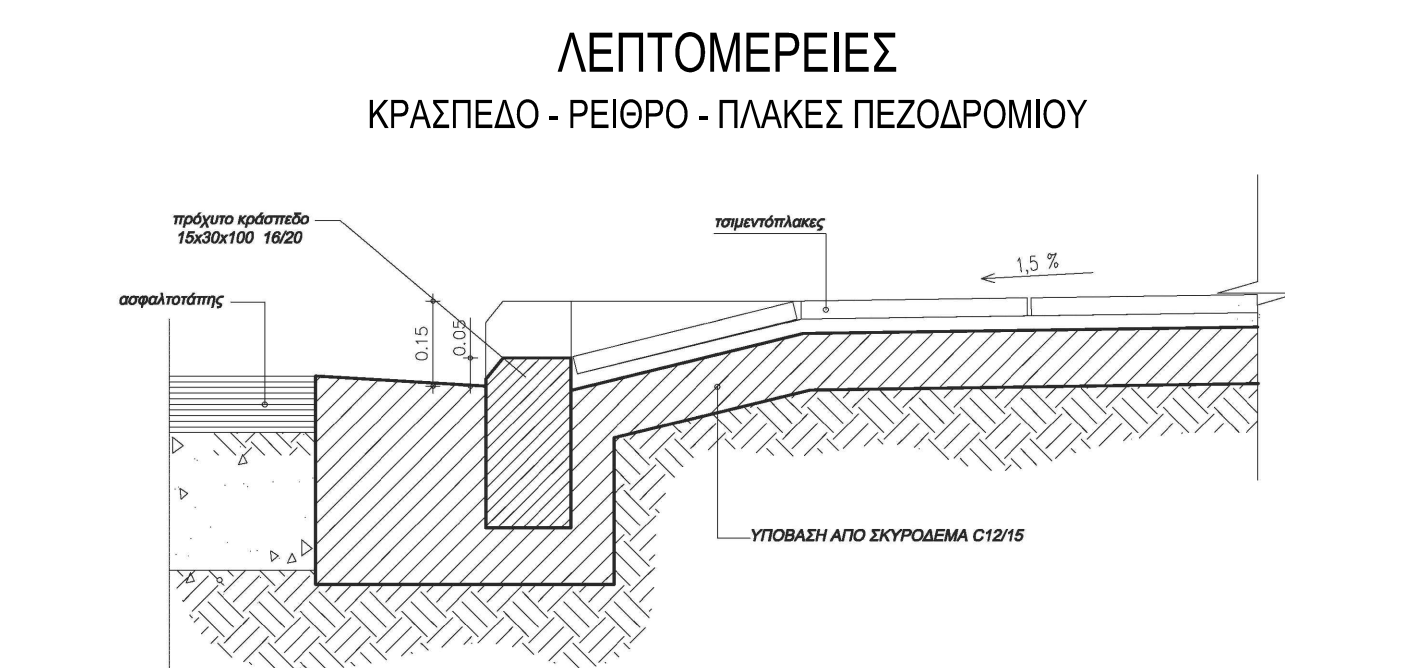


Δημοτικό Πάρκο Αθλητισμού και Αναψυχής Δήμου Καλλιθέας

(βλ. Σχέδιο 6)

- ΥΠΟΜΝΗΜΑ**
- ΥΦΙΣΤΑΜΕΝΑ ΚΡΑΣΠΕΔΑ
  - ΝΕΑ ΚΡΑΣΠΕΔΑ
  - ΠΛΑΚΕΣ ΠΕΖΟΔΡΟΜΙΟΥ
  - ΠΕΖΟΔΡΟΜΟΣ
  - ΥΦΙΣΤΑΜΕΝΟΣ ΠΟΔΗΛΑΤΟΔΡΟΜΟΣ
  - ΡΑΜΠΑ ΑΜΕΑ
  - ΟΔΗΓΟΣ ΤΥΦΛΩΝ
  - ΥΦΙΣΤΑΜΕΝΟ ΔΕΝΔΡΟ ΤΟ ΟΠΟΙΟ ΠΑΡΑΜΕΝΕΙ
  - ΥΦΙΣΤΑΜΕΝΟ ΔΕΝΔΡΟ ΤΟ ΟΠΟΙΟ ΚΟΒΕΤΑΙ



ΑΝΑΘΕΩΡΗΣΕΙΣ		
01/11/2017	02/12/2017	03/12/2017
<p>ΜΕΛΕΤΗ:</p> <p><b>ΜΕΛΕΤΗ ΚΥΚΛΟΦΟΡΙΑΚΩΝ ΠΑΡΕΜΒΑΣΕΩΝ ΤΗΝ ΠΕΡΙΟΧΗ ΠΕΡΙΕ ΤΟΥ ΚΠΙΣΝ</b></p>		
ΜΕΛΕΤΗΤΗΣ:	ΤΕΧΝΙΚΟΣ ΣΥΜΒΟΥΛΟΣ:	
<b>BETAPLAN</b>	<b>DENCO</b>	
<p>ΤΙΤΛΟΣ ΣΧΕΔΙΟΥ:</p> <p><b>ΠΡΟΤΕΙΝΟΜΕΝΕΣ ΓΕΩΜΕΤΡΙΚΕΣ ΠΑΡΕΜΒΑΣΕΙΣ ΣΤΗΝ ΟΔΟ ΠΕΡΙΣΤΡΑΤΟΥ ΚΑΙ ΣΥΝΔΕΣΗ ΟΔΟΥ ΣΑΧΤΟΥΡΗ ΜΕ ΤΗΝ ΠΑΛΙΑ Λ. ΠΟΛΙΔΕΩΝΟΣ ΣΤΑΔΙΟ Ι - ΟΡΙΣΤΙΚΗ ΜΕΛΕΤΗ</b></p>		
ΥΠΟΓΡΑΦΗ / ΣΦΡΑΓΙΔΑ	ΗΜΕΡΟΜΗΝΙΑ: ΜΑΡΤΟΣ 2017	ΑΡ. ΣΧΕΔΙΟΥ
	ΚΩΔΙΚΑ: 1.250	<b>7.2</b>